



XXVI SUUNTO GAMES EESTIS

Kuura, Võrumaa

27.09. IOF WRE tavarada klassidele MN21E

VÕISTLUSTEAVE

AEG, PROGRAMM ja KOHT:

27.09. tavarada	11.00 võistluskeskus avatud 13.00 startide algus 17.00 esimese päeva võitjate autasustamine
28.09. lühendatud tavarada (MN21E lühirada)	09.00 võistluskeskus avatud 10.00 startide algus 14.00 Suunto Gamesi autasustamine 14.30 EOL-Printcenter noorte ks autasustamine

Võistluskeskus asub Ala-Palo külas (GPS: 57°36'43,4N; 27°6'53,1 E). Kaardil:
<http://bit.ly/1rscqjY>

KORRALDAJAD:

Orienteerumisklubi Võru, Jüri 31, Võru 65610.
Eesti Orienteerumisliit, Kalevi 9b, Türi 72213.

Peakorraldaja: Markus Puusepp, +372 526 8279, markus@okvoru.ee

Sekretär: Jüri Joonas, +372 5615 8666, sg2014@okvoru.ee

Rajameister: Lauri Sild

Stardid: Ats Virumäe

Ajavõtt ja IT: Erik Saarts

Autasustamine: Erika Joonas

VOLINIKUD:

IOF: Leho Haldna (OK Võru), +372 503 7100, leho.haldna@kolmeks.ee

EOL: Mihkel Järveoja (OK Kobras) +372 5341 5075, mihkeljarveoja@gmail.com

ŽÜRII:

Sven Oras (OK Ilves), Paul Poopuu (JOKA), Jaanus Reha (OK Kooperaator)

REEGLID:

Võistlused toimuvad vastavalt Eesti Orienteerumisliidu võistlusreeglitele (http://www.orienteerumine.ee/eol/failid/2013/EOLvoistlusreeglid2009_muudatused2010_2011_2013_lisad.doc).

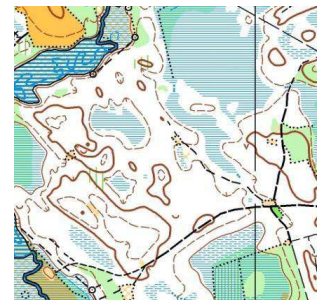
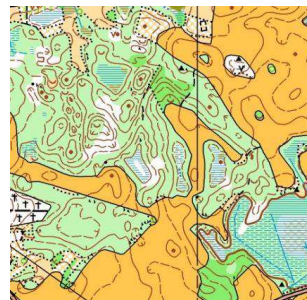
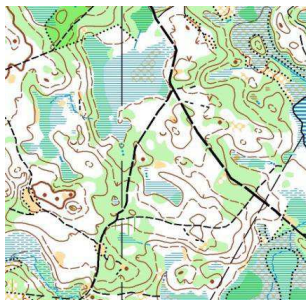
NB! 27.09. IOF WRE tavarada klassides MN21E toimub vastavalt Rahvusvahelise Orienteerumisspordi Liidu (IOF) orienteerumisjooksu võistlusreeglitele (<http://orienteeing.org/wp-content/uploads/2010/12/Competition-Rules-for-IOF-Foot-Orienteering-Events-2014.pdf>).

MAASTIK JA KAART:

Haanja kõrgustiku lõunanõlv, absoluutne kõrguste vahe maastikul 215 m ümp kaardi põhjaosas ja kuni 175 m ümp kaardi lõunaosas. Maksimaalne kõrguste vahe ühel nõlval 20 meetrit. Keskmise suurusega ja väikesed künkad ning lohud vaheldumisi erineva suuruse ja kujuga soodega. Maastiku läbitavus ja pinnavormid on mitmekesised. Valdav metsatüüp on okasmets, milles domineerivad kuused ja männid. Joostavus väga heast halvani. Teede- ja radade- võrk suhteliselt hõre, kuid viimase aasta jooksul on tekkinud hulgaliselt metsa väljaveoteid, mida pole õnnestunud 100% kaardistada. Maastikul on palju erinevat tüüpi ning erineva veeseisuga soid. Järvede ja suuremate ojade ning kraavide piirkondades on aktiivselt tööd teinud kobraste tõttu osa madalsoid ja kraave üsna kõrge veeseisuga. Teisalt on maastikul ka omajagu ilusaid ning hästiläbitavaid kõrgsoid. Lagedad on valdavalt niidetud või madala heinaga ning on hästi joostavad. Metsas on kohati tihedalt sõnajalga, kuid nende kasvuhooaeg on lõpujärgus ning jooksmist oluliselt takista. Teerajad ja sihid paljude kohtades rohu poolt varjatud. Metsa-alad katavad ca 80% maastikust.

Kaart: Kuura (<http://www.orienteerumine.ee/kaart/kaartshow.php?Kood=2014020>). Autor Kalle Kalm. Välitööd 2012-2013. Samakõrgusjoonte lõikevahe 5 meetrit. Eelmine kaart Kuura (<http://www.orienteerumine.ee/kaart/kaartshow.php?Kood=2013006>) oli kasutusel Balti meistrivõistlustel 2013. a maikuu. Sügisel 2013 lisandus kaardile üle 2 km² uut maastikku. Kaart vastab IOFi orienteerumiskaartide nõuetele ISOM 2000. Parandused suvi 2014: Lauri Sild ja Markus Puusepp.

Kaardinäidised



Kaardi mõõtkava

Esimesel päeval klassides MN16, MN18, MN20, MN21E, MN21A ja MN35 - 1:15000.

Klassides MN8NR, MN9NR, MN10TR, MN12TR mõlemal päeval 1:7 500. Kõikides ülejäänud võistlusklassides 1:10 000.

Kaardilehe suurus A4+ (max 250x350mm) või A3+ (max 350x500mm). **Kaart on trükitud veekindlale paberile Printcenteris.** Soovijad võivad kaardi rebenemise vältimiseks kasutada isiklikke kilekotte.

RAJAD:

Stardi nr	Klass	Pikkus 1p (km)	KP 1p	Joogipunk -tid 1p (tk)	Pikkus 2p (km)	KP 2p	Joogipunktid 2p (tk)
1	M21E	14,0	25	3	5,7	20	1
1	N21E	9,5	22	2	4,6	19	1
3	M8NR	2,5 / 1,6	6	0	2,7 / 1,7	7	0
3	N8NR	2,5 / 1,6	6	0	2,7 / 1,7	7	0
3	M9NR	2,5 / 1,6	6	0	2,7 / 1,7	7	0
3	N9NR	2,5 / 1,6	6	0	2,7 / 1,7	7	0
3	M10TR	2,1	7	0	1,9	9	0
3	N10TR	2,1	7	0	1,9	9	0
3	M12TR	2,1	7	0	1,9	9	0
3	N12TR	2,1	7	0	1,9	9	0
3	M12	3,1	10	0	2,2	10	0
3	N12	3,1	10	0	2,2	10	0
2	M14A	4,0	11	0	3,4	11	1
2	N14A	2,9	9	0	2,6	9	1
3	M14B	3,1	10	0	2,2	10	0
3	N14B	3,1	10	0	2,2	10	0
1	M16A	6,1	14	1	4,7	15	1
1	N16A	3,4	11	0	3,2	12	1
2	M16B	4,0	11	0	3,4	11	1
2	N16B	2,9	9	0	2,6	9	1
1	M18	8,5	18	2	7,0	21	1
1	N18	4,8	11	1	3,8	15	1
1	M20	10,3	18	2	8,3	26	1
1	N20	6,1	14	1	4,7	15	1
1	M21A	10,3	18	2	7,9	25	1
1	N21A	5,8	15	1	4,4	14	1
1	M21B	7,6	14	1	6,1	21	1
2	N21B	4,0	11	0	3,4	11	1
2	M21C	5,0	14	1	4,2	16	1
2	N21C	3,2	8	1	2,0	9	0
1	M35	9,3	18	2	7,9	25	1
1	N35	5,8	15	1	4,4	14	1

1	M40	8,0	15	1	6,1	21	1
1	N40	5,4	13	1	3,8	15	1
1	M45	7,6	14	1	5,5	20	1
1	N45	4,8	11	1	3,5	11	1
1	M50	7,3	17	1	5,4	18	1
1	N50	4,8	11	1	3,5	11	1
2	M55	6,9	16	1	5,1	19	1
2	N55	4,4	12	1	3,2	11	1
2	M60	5,4	12	1	4,3	17	1
2	N60	4,0	11	0	2,9	11	1
2	M65	5,1	15	1	3,8	13	1
2	N65	3,7	10	0	2,9	11	1
2	M70	4,8	12	0	3,6	14	1
2	N70	2,9	10	0	2,4	10	1
2	M75	3,7	10	0	2,9	11	1
2	N75	2,9	10	0	2,4	10	1
2	M80	2,9	10	0	2,4	10	1
NB! 3 (1p)/2 (2p)	N80	2,6	7	0	2,3	10	1
NB! 3 (1p)/1 (2p)	M85	2,0	7	0	2,0	9	0
NB! 3 (1p)/1 (2p)	N85	2,0	7	0	2,0	9	0
2	Open1 (tehniline)	5,9	13	1	5,8	20	1
2	Open2 (lihtne)	3,5	8	0	3,0	11	1

Kaugus startidesse:

Stardi nr	27.09.	28.09.
START 1	2,6 km	1,0 km
START 2	2,2 km	1,1 km
START 3	1,3 km	0,9 km

NB! Klassides N80, N85 ja M85 muutub kahe päeva vahel stardi number! !!

Joogipunktides pakutakse vett ja Science in Sport spordijooki. Esimesel päeval on maastikul kaks joogipunkti – mõlemad asuvad kontrollpunktides ning on tähistatud võistleja legendis. M21E võistlusklassi võistlejail on võimalik jätta enda jook, energiageel vms lubatud vahend vaatepunkti, kust võistleja selle võistluse ajal kätte saab. Vaatepunktist on raja lõpuni umbes 2,7 km.

Teisel päeval on maastikul üks etapil asuv joogipunkt, mis on märgitud ka kaardile (vt kaardinäidist allpool).

Klass	Joogipunktide kaugus stardist
M21E	4,7 km, 8,7 km, 11,6 km (vaatepunkt – ainult oma jook!)
N21	4,0 km, 7,4 km

Tähistus starti algab võistluskeskusest. Jälgi suunaviitasid ning tähistuse/lipukeste värvi. Soojendusjooks lubatud ainult võistluskeskuses ja tähistatud lõigul starti.

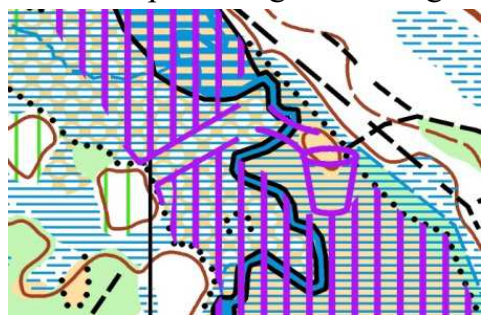
Avatud radadele (Open 1 ja Open2) saab mõlemal päeval registreeruda sularaha eest sekretariaaditelgis. Osalejad saavad endale ise stardiaja valida. Osavõtumaks 5 eurot päeva kohta.

Osavõtumaksud

MN8-10	2 EUR/päev	MN21-55	9 EUR/päev
MN12-18	3 EUR/päev	MN60-85	5 EUR/päev
MN20	5 EUR/päev	O3 ja O6	5 EUR/päev

KEELUALAD JA OHUKOHAD:

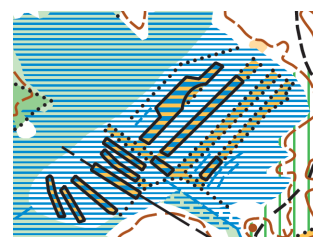
Keelualadeks on samblarohelisega tähistatud hoovid ja violetse püstviirutusega tähistatud alad maastikul. Palume austada inimeste privaatsust ning põllu- ja metsakultuure. Kaardil pideva servajoonega tähistatud keelualad on maastikul tähistatud puna-valge kilelindiga.



Ohukohtadeks on liiklusele avatud teed, läbimatud sood, üleujutused ning laiad kraavid/ojad. Kõige ohtlikumad sood ja kraavid/ojad on määratud keelualadeks ning nende ületamine on lubatud ainult kaardil näidatud purrete, kopratammide või teede kaudu (vt näidist). Purrete kohad on tähistatud kollase

kilelindiga.

Teisel päeval läbib osa radu raba, kust on varasemalt turvast kaevandatud. Turbaaugud ja –kraavid on soostumas ning võivad kohati olla väga pehmed. Ohtlikud sooribad on kaardile kantud ületamatu soo leppemärgiga (vt kaardinäidist)



RINNANUMBRID:

Kõikides klassides kasutusel rinnanumbrid.

NB! Kinnitusvahendeid korraldajaid ei taga, palume haaknõelad ise kaasa võtta! Vajadusel saab haaknõelu osta sekretariaadist 0,5€/4tk.

Numbrite voltimine ja lõikamine keelatud, number peab olema nähtaval eelstardist kuni finišini. Rinnanumbrid võistluskeskuses infotahvli juures. **Tasumata**

osavõtumaksu korral asub osaleja rinnanumber kuni stardimaksu tasumiseni sekretariaadis.

STARDIPROTOKOLLID:

Stardiprotokollid avaldatakse võistluste koduleheküljel hiljemalt 24.09. kella 16.00ks ja on üleval võistluskeskuses ja startides.

STARDIKORRALDUS:

Mõlemal päeval eraldistart. Stardiintervall 2 minutit. Eelstart 3 minutit. Stardihetkel on võistleja oma klassi kaartidega ämbri kõrval. NB! Ämbritel on tähised W – naised ja M- mehed.

Eelstardis on kõigil võimalik võtta enda rajale vastav lahtine legend. Korraldajate poolt kinnitusvahendeid ei pakuta.

Stardialasse on võimalik jätta enda üleriided, mis transporditakse korraldajate poolt võistluskeskusesse.

FINIŠ ja KONTROLLAEG:

Finišiaeg saadakse võistleja SI-kaardiga märke tegemisega finišijoonel. Iga võistleja saab võistluskeskuses oma finiši-ja etapiaegadega tulemustelehe. Finišis pakutakse võistlejaile puhast vett ja Science in Sport spordijooki. Kaardid jäävad mõlemal päeval võistlejaile kätte – korraldajad eeldavad, et finišeerinud võistlejad ei näita kaarti mittestartinud võistlejaile!

Kontrollaeg: 27.09. – 180 minutit; 28.09. – 150 minutit.

Finiši läbimine on kohustuslik kõigile võistlejatele, ka katkestajatele ja kontrollaja ületanutele!

TULEMUSED:

Mitteametlikud tulemused ilmuvad jooksvalt võistluskeskuse tulemuste tabloole. Ametlikud tulemused avalikustatakse võimalike kaebuste ja protestide läbi vaatamise järel võistluste koduleheküljel www.okvoru.ee. Võistluste koduleheküljel leiab viited ka online-tulemustele ning MN21E klassi GPS-jälgimisele.

KAEBUSED JA PROTESTID:

Kaebused ja protestid esitada võistluste sekretariaaditelki võistluste sekretärile Jüri Joonasele mitte hiljem kui 15 min pärast sama klassi viimase võistleja tulemuse selgumist.

AUTASUSTAMINE:

Meene esimese päeva kõikide klasside võitjatele ja M21E ja N21E maailma edetabelivõistluse (WRE) kolmele parimale.

Kahe päeva kokkuvõtte autasustatakse parimaid igas võistlusklassis auhindadega Suuntolt, SiS-ilt, Duncanilt, ISC-lt, Orienteerumiskauba OÜ-lt, Kubija hotellilt, Matkaspordilt ja JoniJonilt.

Meene kõikidele M8NR, N8NR, M9NR ja N9NR klassi osavõtjatele.

Autasustatavate arv avalikustatakse esimesel võistluspäeval võistluskeskuses.

MÄRKESÜSTEEM

Kasutusel SPORTident märkesüsteem. SI-kaardi rentimine võistluse korraldajalt maksab 1,5 EUR/päev. Renditud SI-kaardi kaotamisel või lõhkumisel tuleb korraldajatele olenevalt SI-kaardi seeriast tasuta kuni 60 EUR. **Võistleja SI-kaardi numbri muutmine e-posti teel sg2014@okvoru.ee ja kohapeal sekretariaaditelgis (kindlasti mitte finišitelgis!) maksab 1,5 EUR (v.a rendipulga kasutamise korral) võistleja kohta.** Muutmise tasu makstakse koha peal sularahas sekretariaaditelki.

Kui võistleja elektroonilisel märkimisel tagasiside signaali ei saa, peab ta tegema kompostriga märke oma võistluskaardil olevasse R-lahtrisse. Puuduva märkega võistlejate tulemused tühistatakse.

GPS-JÄLGIMINE

Klassides M21E ja N21E kasutatakse mõlemal võistluspäeval Sportreci GPS-jälgimist. Seadmed antakse valitud võistlejaile kätte eelstardialas ning paigutatakse õlavarrele. Seade on eelnevalt sisse lülitatud. Finišeerimise järel tagastab osaleja seadme finišitelgis. GPS-jälgimise seadme kasutamine on korraldajate poolt määratud võistlejaile kohustuslik.

Seadet kasutatavate osalejate nimed avalikustatakse hiljemalt võistluspäeva hommikul võistluskeskuses infotablool.

PESEMINE ja TUALETID:

Soe dušš võistluskeskuses. Tualetid võistluskeskuses ja 1. päeval teel starti (v.a start 3-le).

PARKIMINE:

Parkimine võistluskeskuse vahetus läheduses niidetud heinamaal. Parkimistasu päevas 1EUR/sõiduk. Palun jälgige parkimiskorraldaja juhiseid ning varuge täpne raha!

TOITLUSTAMINE:

Puhvet soojade söökidega võistluskeskuses. Toitlustab Munamäe torni kohvik. Samuti on võimalik osta käsitöökomme JoniJoni kommivabrikult (<https://www.facebook.com/pages/Jonijon/393255060769366>).

MAJUTUSVÕIMALUSED:

- Hotell Kubija (<http://www.kubija.ee/et/avaleht>) - 29 km.
- Haanjamehe talu (<http://www.haanjamehetalu.ee/>) – 21 km.
- Põrandamajutus Ruusmäel (2 EUR/öö inimese kohta), võimalik tellida samas ka toitlustamist (hommikusöök rootsi lauas 3 EUR; lõuna 3,5 EUR; õhtu 3,5 EUR). <http://www.rogosi.ee/majutus/>
- Haanja Milla köök ja majutus (<http://www.haanjamilla.com/>) - 16 km.
- Plaani Lodge (<http://www.visitvoru.ee/majutus-2/?id=object/majutus/284>) – 10 km.
- Suhka turismitalu (www.suhka.ee) – 13 km.
- Vaskna turismitalu (www.vaskna.ee) – 15 km.

- Kaldemäe hostel (www.kaldemae.ee) – 18 km.
- Pullijärve puhkeküla (<http://www.pullijarve.eu>) –7 km.
- Vetevana turismitalu (<http://www.visitvoru.ee/majutus-2/?id=object/majutus/827>) – 7 km.
- Ülenurme turismitalu (<http://ylenurmetalu.weebly.com/>) - 10 km.
- Vällamäe talu puhkemaja (<http://www.visitvoru.ee/majutus-2/?id=object/majutus/823>) - 19 km.
- Kavadi turismitalu (<http://www.hot.ee/k/kavaditurismitalu/>) –22 km.
- Mi sann (<http://www.puhkaeestis.ee/et/mi-sann>) - 21 km.
- Tamme puhkemaja (<http://www.tammepuhkemajad.ee/>) - 20 km.
- Koke Külalistemaja (<http://www.koke.ee/>) - 22 km.

ARSTIABI:

Vajadusel pöörduda sekretariaadi telki, kus pakutakse esmaabi. Keerukamad juhtumid suunatakse Lõuna-Eesti haiglasse Võru-Kubijal (30 km). **Hädaabitelefoni 112.**

KAUBANDUS:

Võistluskeskus pakuvad oma tooteid:

- Science in Sport – Suunto Gamesi spordijoogipartner
- Duncan – Crafti spordiriie müük (ainult esimesel päeval!)
- Skvaier – orienteerumisvarustus
- Orienteerumiskauba OÜ – orienteerumisvarustus
- ISC – orienteerumisvarustus.
- Matkasport – spordi- ja vaba-aja varustus

MUU:

Lähimad:

- kauplused Ruusmäel (6km), Missos (7,5 km)
- sularahaautomaadid Vastseliinas (22 km), Rõuges (24 km) ja Võrus (32 km).
- valuutavahetuspunkt Luhamaal (17 km)
- tanklad Vastseliinas, Rõuges ja Võrus

VÕISTLUSE TOETAJAD

